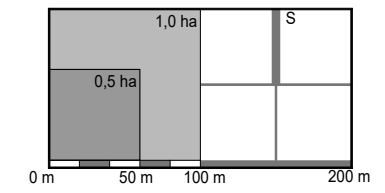




IZDVOJENO GRAĐEVINSKO PODRUČJE
IZVAN NASELJA GROBLJE NASELJA LIVANA





0. GRANICE

0.1. TERITORIJALNE I STATISTIČKE GRANICE

-  GRANICA OPĆINE (2023.)
-  GRANICA NASELJA (2023.)

0.2. OSTALE GRANICE


-  GRANICA GRAĐEVINSKOG PODRUČJA
-  GRANICA IZGRAĐENOG DIJELA GRAĐEVINSKOG PODRUČJA

1. RAZVOJ I UREĐENJE POVRŠINA U GRAĐEVINSKOM PODRUČJU

1.1. GRAĐEVINSKA PODRUČJA NASELJA





-  IZGRAĐENI DIO GRAĐEVINSKOG PODRUČJA NASELJA

1.2. IZDVOJENO GRAĐEVINSKO PODRUČJE IZVAN NASELJA GROBLJE NASELJA LIVANA

-  IZGRAĐENI DIO GRAĐEVINSKOG PODRUČJA IZVAN NASELJA GROBLJE NASELJA LIVANA

2. PODRUČJA POSEBNIH OGRANIČENJA U PROSTORU

2.1. INFRASTRUKTURNI KORIDORI

-  PLANSKI KORIDOR ALTERNATIVNE TRASE ŽELJEZNIČKE PRUGE
-  PLANSKI KORIDOR MAGISTRALNOG PLINOVODA
-  ZAŠTITNI KORIDOR NADZEMNOG DALEKOVODA 110 kV
-  ZAŠTITNI KORIDOR NADZEMNOG DALEKOVODA 35 kV

2.2. VODE

-  VODOZAŠTITNO PODRUČJE III ZONA ZAŠTITE

Županija: Općina:	OSJEČKO-BARANJSKA ŽUPANIJA OPĆINA ČEPIN	
Naziv prostornog plana:	VIII. IZMJENE I DOPUNE PROSTORNOG PLANA UREĐENJA OPĆINE ČEPIN	
Naziv kartografskog prikaza:	GRAĐEVINSKO PODRUČJE NASELJA Livana I IZDVOJENO GRAĐEVINSKO PODRUČJE IZVAN NASELJA GROBLJE NASELJA Livana	
Broj kartografskog prikaza:	4.E	Mjerilo kartografskog prikaza: 1 : 5 000
Odluka o izradi plana: "Službeni glasnik" Općine Čepin br. 22/23	Odluka predstavničkog tijela o donošenju plana : "Službeni glasnik" Općine Čepin br. 43/23	
Javna rasprava (datum objave): Večernji list od 21.09.2023.	Javni uvid održan od: 29.09.2023. do: 06.10.2023.	
Pečat tijela odgovornog za provođenje javne rasprave:	Odgovorna osoba za provođenje javne rasprave: DRAŽEN TONKOVAC	
Mišljenje o usklađenosti s prostornim planom županije prema članku 107. Zakona o prostornom uređenju ("Narodne novine" br. 153/2013, 65/2017 114/2018, 39/2019, 98/2019 i 67/23); broj mišljenja klasa: 350-02/23-01/17, urbroj:2158-85-23-8 Datum: 08.12.2023.		
Pravna osoba/tijelo koje je izradilo plan:	Pečat pravne osobe koja je izradila plan:	Odgovorna osoba: KRUNOSLAV LIPIĆ, dipl.ing.arh.
ZAVOD ZA PROSTORNO PLANIRANJE, d.d. OSIJEK		VANESA BUDAČ, dipl.ing.arh.
Odgovorni voditelj:		
Stručni tim u izradi plana: 1. VANESA BUDAČ, dipl.ing.arh. 2. VLADO SUDAR, dipl.ing.grad. 3. STJEPAN STAKOR, dipl.ing.kult.tehn. 4. IVICA BUGARIĆ, dipl.ing.grad. 5. IVANA RADOLOVIĆ, grad.teh.vis.		
Pečat predstavničkog tijela:	Predsjednik predstavničkog tijela: ROBERT PERIŠA, dipl.oec.	
Istovjetnost ovog prostornog plana s izvornikom ovjerava:	Pečat nadležnog tijela:	